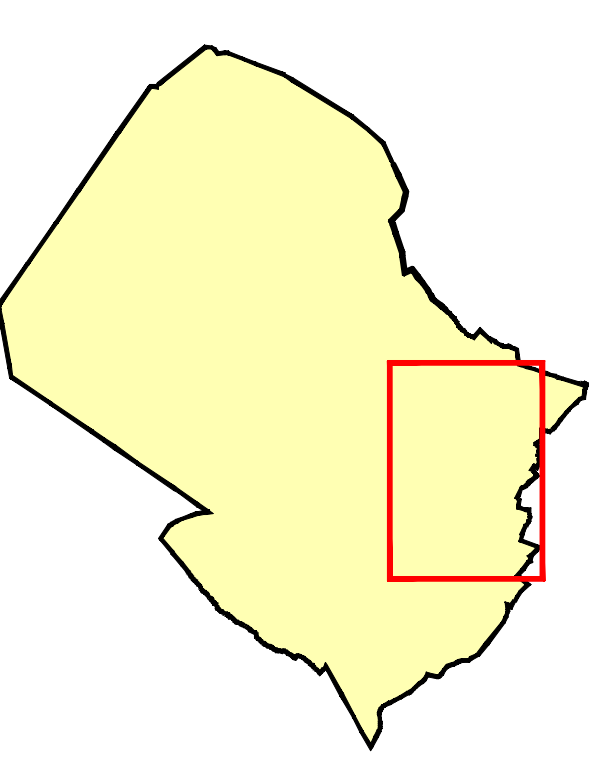
 **COMMUNE DE LORRIS (45)**

Plan Local d'Urbanisme






ANNEXES SAINTAIRES
PLAN DU RESEAU D'ASSAINISSEMENT - EAUX PLUVIALES

Echelle : 1/2500

Objet	Date
Approbation	14 mai 2020
Adopté par le conseil municipal	
Mise à jour	

 **ECNIO 1, rue Hippolyte - 45700 Villandry**

- Légende**
-  Réseau unitaire
 -  Réseau eau pluviale
 -  Fosse

