








LEGENDE

LORRIS


Plan Local d'Urbanisme

PLAN DES SERVITUDES D'UTILITE PUBLIQUE

Pièce
8

- 
PRINCIPAUX COURS D'EAU NON DOMANIAUX
 Nota : Tous les cours d'eau non domaniaux sont concernés par la servitude de passage instituée par la loi du 2 février 1995 relative au renforcement de la protection de l'environnement.
 A4
- 
PROTECTION AUX ABORDS DES MONUMENTS HISTORIQUES
AC1
- 
CAPTAGE D'EAU POTABLE PROTECTION RAPPROCHEE
AS1
- 
PLANS D'ALIGNEMENT
EL7
- 
FEEDER DE GAZ
I3
- 
PROTECTION AUX ABORDS DES CIMETIERES
INT1
- 
LIGNE DE TRANSPORT ELECTRIQUE HT
I4

14 MAI 2009


 Le Maire
RECU
 Jean-Paul GODFROY
 28 MAI 2009
 Sous-Préfecture de
 MONTARGIS

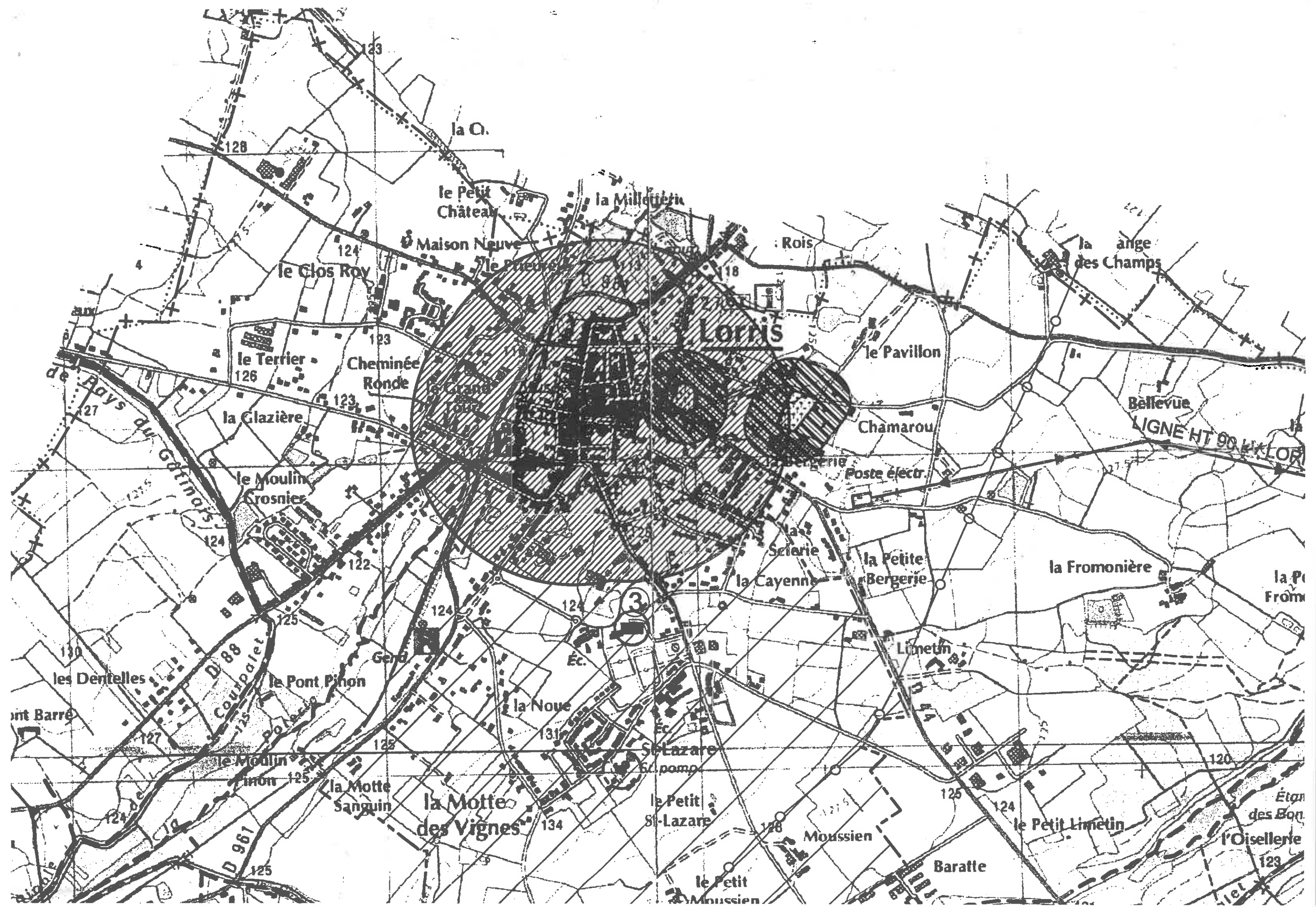
PLU approuvé le	14/05/2009
Projet arrêté le	25/10/2007
PLU prescrit le	27/01/2005
POS révisé le	27/05/1993
PROCEDURE	DATE

ECHELLE : 1/10000 ème **FEUILLE**

DIRECTION DEPARTEMENTALE DE L'EQUIPEMENT DU LOIRET
 Service de l'Urbanisme et de l'Aménagement Durable du Territoire

En ce qui concerne :

- les équipements sportifs, voir fiche JS1
- les plans d'alignements, voir fiche EL7
- les lignes électriques MT et BT, voir les plans EDF.



LORRIS

LIGNE HT 90 km LORIS

3

la O.

le Petit Château

la Milletière

Maison Neuve

Rois

la ange des Champs

le Clos Roy

le Phdre

le Terrier

Cheminée Ronde

le Pavillon

Bellevue

la Glazière

Chamarou

le Moulin Grosnier

Poste électr.

la Fromonière

la Sclarie

la Petite Bergerie

la Cayenne

les Dentelles

le Pont Pinon

port Barré

Gen

le Moulin Pinon

la Noue

St-Lazare

Limetin

la Motte Sanguin

la Motte des Vignes

le Petit St-Lazare

le Petit Limetin

Moussien

D 967

Baratte

Étan des Bon.
l'Oisellerie

le Petit Moussien